

- LEGENDE**
- Kleingartenanlagen nach BKleingG (TV, BLW)
 - Wochenend-, Erholungs- und sonstige Gärten
 - P 208/ 29 Nummer der Anlage
 - Stedlungsflächen
 - Hauptverkehrsstraßen
 - Bahnstrecke
 - Gewässer
 - Grenze Verwaltungsgemeinschaft

- KLEINGARTENVEREINE**
- Territorienverband "Sächsische Schweiz" der Gartenfreunde e.V.**
- B 8 "An der Klirgrube" e.V.
 - B 9 "Am Klesse" e.V.
 - B 10 "Birkwitz" e.V.
 - B 11 "Am Fährweg" e.V.
 - B 12 "Am Flugplatz" e.V.
 - B 13 "Seethal" e.V.
 - C 1 "Cotta Am Spitzberg"
 - D 1 "An der Weideler" e.V.
 - D 2 "Dohna" e.V.
 - G 2 "Am Südhang" e.V.
 - G 4 "Goes" e.V.
 - G 7 "Am Borsberg" e.V.
 - G 8 "Am Lochmühlentweg" e.V.
 - G 9 "Müssen" e.V.
 - G 10 "Bonnewitz" e.V.
 - G 11 "Elbatal" e.V.
 - G 12 "Am Mittelweg" e.V.
 - P 101 "Am Schulberg" e.V.
 - P 102 "Am See" e.V.
 - P 103.1 "Am Wesentzibogen" e.V.
 - P 103.2 "Am Wesentzibogen" e.V.
 - P 104 "An der Bastelstraße" e.V.
 - P 105 "An der Klagesgrube" e.V.
 - P 106 "Birkenweg" e.V.
 - P 108 "Fuchsbau" e.V.
 - P 109.1 "Gartenfreude" e.V.
 - P 109.2 "Gartenfreude" e.V.
 - P 110 "Jessenier Sonnenlage" e.V.
 - P 111 "Zur Schwertklee" e.V.
 - P 112 "Liebethaler Weg" e.V.
 - P 113 "Naherholung" e.V.
 - P 114 "Schöne Höhe" e.V.
 - P 115 "Weiße Taube" e.V.
 - P 117 "Wessentzau" e.V.
 - P 118 "Zuschendorf" e.V.
 - P 201 "Am Seldewitzbogen" e.V.
 - P 202 "Am Feistenberg" e.V.
 - P 203 "Am Südbahnhof" e.V.
 - P 204 "An der Seldewitz" e.V.
 - P 206 "Felsenberg" e.V.
 - P 207 "Friedhof" e.V.
 - P 208 "Fortschritt" e.V.
 - P 209 "Gärtnerhof" e.V.
 - P 211 "Kohlbergblick" e.V.
 - P 212 "Kohlberg-Siedlung" e.V.
 - P 213 "Sonnenblick" e.V.
 - P 214 "Zehista II" e.V.
 - P 215 "Zuschendorf 1919" e.V.
 - P 216 "Seldewitzau" e.V.
 - P 217 "Zur Erholung" e.V.
 - P 301 "Am Eichbusch" e.V.
 - P 302 "Am Mühlgraben" e.V.
 - P 303 "An der Klänschen Mühle" e.V.
 - P 304 "An der Viehhölle" e.V.
 - P 305 "Dr. Friedrichs-Höhe" e.V.
 - P 306 "Gotteshof" e.V.
 - P 307 "Gotteshof II" e.V.
 - P 308 "Liebschstraße" e.V.
 - P 309 "Y-Haus" e.V.
 - P 310 "Morgentau" e.V.
 - P 311 "Sonnenstein" e.V.
 - P 312 "Spitzbergblick" e.V.
 - P 313 "Waldesruh" e.V.
 - P 314 "Am Eichbuschweg" e.V.
- Bahn-Landwirtschaft**
- BL1 "An der Gottesbau"
 - BL2 "Dresdner Straße"

Stadtverwaltung Pirma
Fachgruppe Stadtentwicklung

KLEINGARTENENTWICKLUNGSPLAN
FORTSCHRIBUNG

BESTAND

PLANNUMMER: 01
MASSSTAB: 1:50.000
STADTBEZIRK: May, MG
DATUM: 02.05.2017
PLANVERFASSER: MAY LANDSCHAFTSARCHITEKTEN
Hellersdorf 31 01 192 Dresden
Tel: 0351 479 330-70 Fax: 0351 479 330 719
E-Mail: may@landschaftsarchitekten.de
www.may-landschaftsarchitekten.de

PLANNUMMER: 01
MASSSTAB: 1:50.000
STADTBEZIRK: May, MG
DATUM: 02.05.2017
PLANVERFASSER: MAY LANDSCHAFTSARCHITEKTEN
Hellersdorf 31 01 192 Dresden
Tel: 0351 479 330-70 Fax: 0351 479 330 719
E-Mail: may@landschaftsarchitekten.de
www.may-landschaftsarchitekten.de



LEGENDE

- Kleingartenanlagen nach BKleingG (TV, BLW)
- Wochenend-, Erholungs- und sonstige Gärten
- Grünflächen
- Waldflächen
- Radwege
- Wanderwege
- Siedlungsflächen
- Hauptverkehrsstraßen
- Bahnstrecke
- Gewässer
- Grenze Verwaltungsgemeinschaft

KLEINGARTENVEREINE

Territorialverband "Sächsische Schweiz" der Gartenfreunde e.V.

- B 8 "An der Klärgrube" e.V.
- B 9 "Am Kieselsee" e.V.
- B 10 "Birkwitz" e.V.
- B 11 "Am Fähnweg" e.V.
- B 12 "Am Flugplatz" e.V.
- B 13 "Seeblick" e.V.
- C 1 "Cotta Am Spitzberg"
- D 1 "An der Weinleite" e.V.
- D 2 "Dohma" e.V.
- G 2 "Am Südhang" e.V.
- G 4 "Goes" e.V.
- G 7 "Am Borsberg" e.V.
- G 8 "Am Lochmühlenweg" e.V.
- G 9 "Alfjessen" e.V.
- G 10 "Bonnwitz" e.V.
- G 11 "Elbtalblick" e.V.
- G 12 "Am Mittelweg" e.V.
- P 101 "Am Schulberg" e.V.
- P 102 "Am See" e.V.
- P 103.1 "Am Wesenitzbogen" e.V.
- P 103.2 "Am Wesenitzbogen" e.V.
- P 104 "An der Basteistraße" e.V.
- P 105 "An der Kiesgrube" e.V.
- P 106 "Birkenweg" e.V.
- P 108 "Fuchsbau" e.V.
- P 109.1 "Gartenfreude" e.V.
- P 109.2 "Gartenfreude" e.V.
- P 110 "Jessener Sonnenlage" e.V.
- P 111 "Zur Schwertkiefer" e.V.
- P 112 "Liebthaler Weg" e.V.
- P 113 "Naherholung" e.V.
- P 114 "Schöne Höhe" e.V.
- P 115 "Weiße Taube" e.V.
- P 117 "Wesenitzau" e.V.
- P 118 "Buschland" e.V.
- P 201 "Am Seidewitzbogen" e.V.
- P 202 "Am Feistenberg" e.V.
- P 203 "Am Südbahnhof" e.V.
- P 204 "An der Seidewitz" e.V.
- P 206 "Feierabend" e.V.
- P 207 "Flügelrad" e.V.
- P 208 "Fortschritt" e.V.
- P 209 "Gärtnerstolz" e.V.
- P 211 "Kohlbergblick" e.V.
- P 212 "Kohlberg-Siedlung" e.V.
- P 213 "Sonnenblick" e.V.
- P 214 "Zehista II" e.V.
- P 215 "Zuschendorf 1919" e.V.
- P 216 "Seidewitzau" e.V.
- P 217 "Zur Erholung" e.V.
- P 301 "Am Eichbusch" e.V.
- P 302 "Am Mädelgraben" e.V.
- P 303 "An der kleinen Mühle" e.V.
- P 304 "An der Viehleite" e.V.
- P 305 "Dr.-Friedrichs-Höhe" e.V.
- P 306 "Gottleubatal" e.V.
- P 307 "Gottleubatal II" e.V.
- P 308 "Liebschstraße" e.V.
- P 309 "Y-Haus" e.V.
- P 310 "Morgentau" e.V.
- P 311 "Sonnenstein" e.V.
- P 312 "Spitzbergblick" e.V.
- P 313 "Waldesruh" e.V.
- P 314 "Am Eichbusch" e.V.

**Bahn-Landwirtschaft
Bezirk Dresden e.V**
BL 1 "An der Gottleuba"
BL 2 "Dresdner Straße"

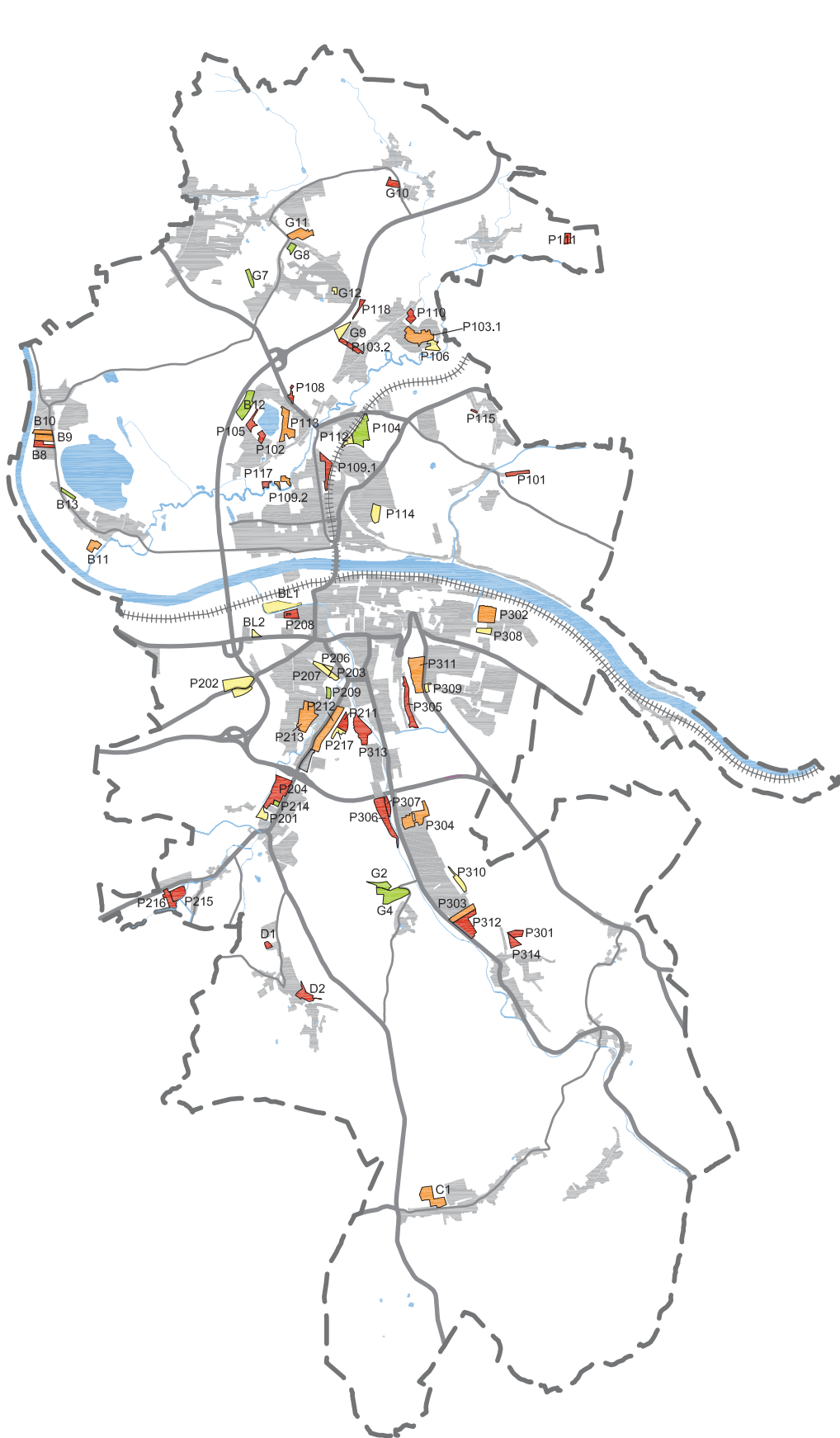
Stadtverwaltung Pina
Fachgruppe Stadtentwicklung



**KLEINGARTENENTWICKLUNGSPLAN
FORTSCHREIBUNG**

PLANNUMMER 02	PLANNUMMER 02
EINBINDUNG IN DAS STÄDTISCHE GRÜNSYSTEM	MASSSTAB 1 : 50.000
PLANVERFASSER MAY LANDSCHAFTSARCHITEKTEN Hellerstraße 31B, 01109 Dresden Tel 0351 479 330 70 - Fax 0351 479 330 719 info@mayer-landschaftsarchitekten.de www.mayer-landschaftsarchitekten.de	BEARBEITET May, MÜ DATUM 05.02.2017 BLATTGRÖSSE A 3 PLANGRUNDLAGE Flurkarte Stadt Pina





- Kommune (Pirna, Dohma)
- Privat
- Andere
- Gemischte Eigentumsverhältnisse
- Siedlungsflächen
- Straßensystem
- Bahnstrecke
- Gewässer
- Grenze Verwaltungsgemeinschaft

KLEINGARTENVEREINE

Territorialverband "Sächsische Schweiz" der Gartenfreunde e.V.

- B 8 "An der Klärgrube" e.V.
- B 9 "Am Klessee" e.V.
- B 10 "Birkwitz" e.V.
- B 11 "Am Fährweg" e.V.
- B 12 "Am Flugplatz" e.V.
- B 13 "Seeblick" e.V.
- C 1 "Cotta Am Spitzberg"
- D 1 "An der Weinleite" e.V.
- D 2 "Dohma" e.V.
- G 2 "Am Südhang" e.V.
- G 4 "Goes" e.V.
- G 7 "Am Borsberg" e.V.
- G 8 "Am Lochmühlweg" e.V.
- G 9 "Aljessen" e.V.
- G 10 "Bonnewitz" e.V.
- G 11 "Elbtalblick" e.V.
- G 12 "Am Mittelweg" e.V.
- P 101 "Am Schulberg" e.V.
- P 102 "Am See" e.V.
- P 103.1 "Am Wesenitzbogen" e.V.
- P 103.2 "Am Wesenitzbogen" e.V.
- P 104 "An der Basteistraße" e.V.
- P 105 "An der Kiesgrube" e.V.
- P 106 "Birkenweg" e.V.
- P 108 "Fuchsbau" e.V.
- P 109.1 "Gartenfreude" e.V.
- P 109.2 "Gartenfreude" e.V.
- P 110 "Jessener Sonnenlage" e.V.
- P 111 "Zur Schwertkiefer" e.V.
- P 112 "Liebethaler Weg" e.V.
- P 113 "Naherholung" e.V.
- P 114 "Schöne Höhe" e.V.
- P 115 "Weiße Taube" e.V.
- P 117 "Wesenitzzaue" e.V.
- P 118 "Buschland" e.V.
- P 201 "Am Seidewitzbogen" e.V.
- P 202 "Am Feistenberg" e.V.
- P 203 "Am Südbahnhof" e.V.
- P 204 "An der Seidewitz" e.V.
- P 206 "Feierabend" e.V.
- P 207 "Flügelrad" e.V.
- P 208 "Fortschritt" e.V.
- P 209 "Gärtnerstolz" e.V.
- P 211 "Kohlbergblick" e.V.
- P 212 "Kohlberg-Stedlung" e.V.
- P 213 "Sonnenblick" e.V.
- P 214 "Zehista II" e.V.
- P 215 "Zuschendorf 1919" e.V.
- P 216 "Seidewitzzaue" e.V.
- P 217 "Zur Erholung" e.V.
- P 301 "Am Eichbusch" e.V.
- P 302 "Am Mädelgraben" e.V.
- P 303 "An der kleinen Mühle" e.V.
- P 304 "An der Viehleite" e.V.
- P 305 "Dr.-Friedrichs-Höhe" e.V.
- P 306 "Gottleubatal" e.V.
- P 307 "Gottleubatal II" e.V.
- P 308 "Liebschstraße" e.V.
- P 309 "Y-Haus" e.V.
- P 310 "Morgentau" e.V.
- P 311 "Sonnenstein" e.V.
- P 312 "Spitzbergblick" e.V.
- P 313 "Waldesruh" e.V.
- P 314 "Am Eichbuschweg" e.V.

Bahn-Landwirtschaft Bezirk Dresden e.V

- BL1 "An der Gottleuba"
- BL2 "Dresdner Straße"

Stadtverwaltung Pirna Fachgruppe Stadtentwicklung		
KLEINGARTENENTWICKLUNGSPLAN FORTSCHREIBUNG		
PLANBEREICH EIGENTUMSVERHÄLTNISSE	PLANNUMMER 03	MASSSTAB 1 : 50.000
PLANVERFASSER MAY LANDSCHAFTSARCHITEKTEN Hellerstraße 318, 01109 Dresden Tel 0351 479 330 70 - Fax 0351 479 330 719 info@may-landschaftsarchitekten.de www.may-landschaftsarchitekten.de		BEARBEITET May, MÜ DATUM 02.05.2017 BLATTGRÖSSE A 3 PLANGRUNDLAGE Flurkarte Stadt Pirna



LEGENDE

- <= 54 Jahre
- 55 bis 64 Jahre
- >= 65 bis 74 Jahre
- keine Angabe Verein
- Siedlungsflächen
- Straßensystem
- Bahnstrecke
- Gewässer
- Grenze Verwaltungsgemeinschaft

KLEINGARTENVEREINE

Territorialverband "Sächsische Schweiz" der Gartenfreunde e.V.

- | | |
|-----------------------------------|----------------------------------|
| B 8 "An der Klärgrube" e.V. | P302 "Am Mädelgraben" e.V. |
| B 9 "Am Klessee" e.V. | P303 "An der kleinen Mühle" e.V. |
| B 10 "Birkwitz" e.V. | P304 "An der Viehleite" e.V. |
| B 11 "Am Fährweg" e.V. | P305 "Dr.-Friedrichs-Höhe" e.V. |
| B 12 "Am Flugplatz" e.V. | P306 "Gottleubatal" e.V. |
| B 13 "Seeblick" e.V. | P307 "Gottleubatal II" e.V. |
| C 1 "Cotta Am Spitzberg" | P308 "Liebschstraße" e.V. |
| D 1 "An der Weinleite" e.V. | P309 "Y-Haus" e.V. |
| D 2 "Dohma" e.V. | P310 "Morgentau" e.V. |
| G 2 "Am Südhang" e.V. | P311 "Sonnenstein" e.V. |
| G 4 "Goes" e.V. | P312 "Spitzbergblick" e.V. |
| G 7 "Am Borsberg" e.V. | P313 "Waldesruh" e.V. |
| G 8 "Am Lochmühlenweg" e.V. | P314 "Am Eichbuschweg" e.V. |
| G 9 "Altjessen" e.V. | |
| G 10 "Bonnewitz" e.V. | |
| G 11 "Elbtalblick" e.V. | |
| G 12 "Am Mittelweg" e.V. | |
| P101 "Am Schulberg" e.V. | |
| P102 "Am See" e.V. | |
| P103.1 "Am Wesenitzbogen" e.V. | |
| P103.2 "Am Wesenitzbogen" e.V. | |
| P104 "An der Basteistraße" e.V. | |
| P105 "An der Kiesgrube" e.V. | |
| P106 "Birkenweg" e.V. | |
| P108 "Fuchsbau" e.V. | |
| P109.1 "Gartenfreude" e.V. | |
| P109.2 "Gartenfreude" e.V. | |
| P110 "Jessenener Sonnenlage" e.V. | |
| P111 "Zur Schwertkiefel" e.V. | |
| P112 "Liebethaler Weg" e.V. | |
| P113 "Näherholung" e.V. | |
| P114 "Schöne Höhe" e.V. | |
| P115 "Weiße Taube" e.V. | |
| P117 "Wesenitzzaue" e.V. | |
| P118 "Buschland" e.V. | |
| P201 "Am Seidewitzbogen" e.V. | |
| P202 "Am Feistenberg" e.V. | |
| P203 "Am Südbahnhof" e.V. | |
| P204 "An der Seidewitz" e.V. | |
| P206 "Feierabend" e.V. | |
| P207 "Flügelrad" e.V. | |
| P208 "Fortschritt" e.V. | |
| P209 "Gärtnerstolz" e.V. | |
| P211 "Kohlbergblick" e.V. | |
| P212 "Kohlberg-Siedlung" e.V. | |
| P213 "Sonnenblick" e.V. | |
| P214 "Zehista II" e.V. | |
| P215 "Zuschendorf 1919" e.V. | |
| P216 "Seidewitzzaue" e.V. | |
| P217 "Zur Erholung" e.V. | |
| P301 "Am Eichbusch" e.V. | |

Bahn-Landwirtschaft Bezirk Dresden e.V.

BL1 "An der Gottleuba"
BL2 "Dresdner Straße"



Stadtverwaltung Pinna
Fachgruppe Stadtentwicklung



KLEINGARTENENTWICKLUNGSPLAN FORTSCHRÉBUNG

PLANNUMMER	04
DURCHSCHNITTSALTER DER PÄCHTER	MASSSTAB 1 : 50.000
BEARBEITET	MAY, MÜ
DATUM	02.05.2017
BLATTGRÖÖE	A 3
PLANGRUNDLAGE	Flurkarte Stadt Pinna

MAY LANDSCHAFTSARCHITEKTEN
Hellerstraße 318, 01109 Dresden
Tel 0351 479 330 70 - Fax 0351 479 330 719
info@mayer-landschaftsarchitekten.de
www.mayer-landschaftsarchitekten.de



LEGENDE

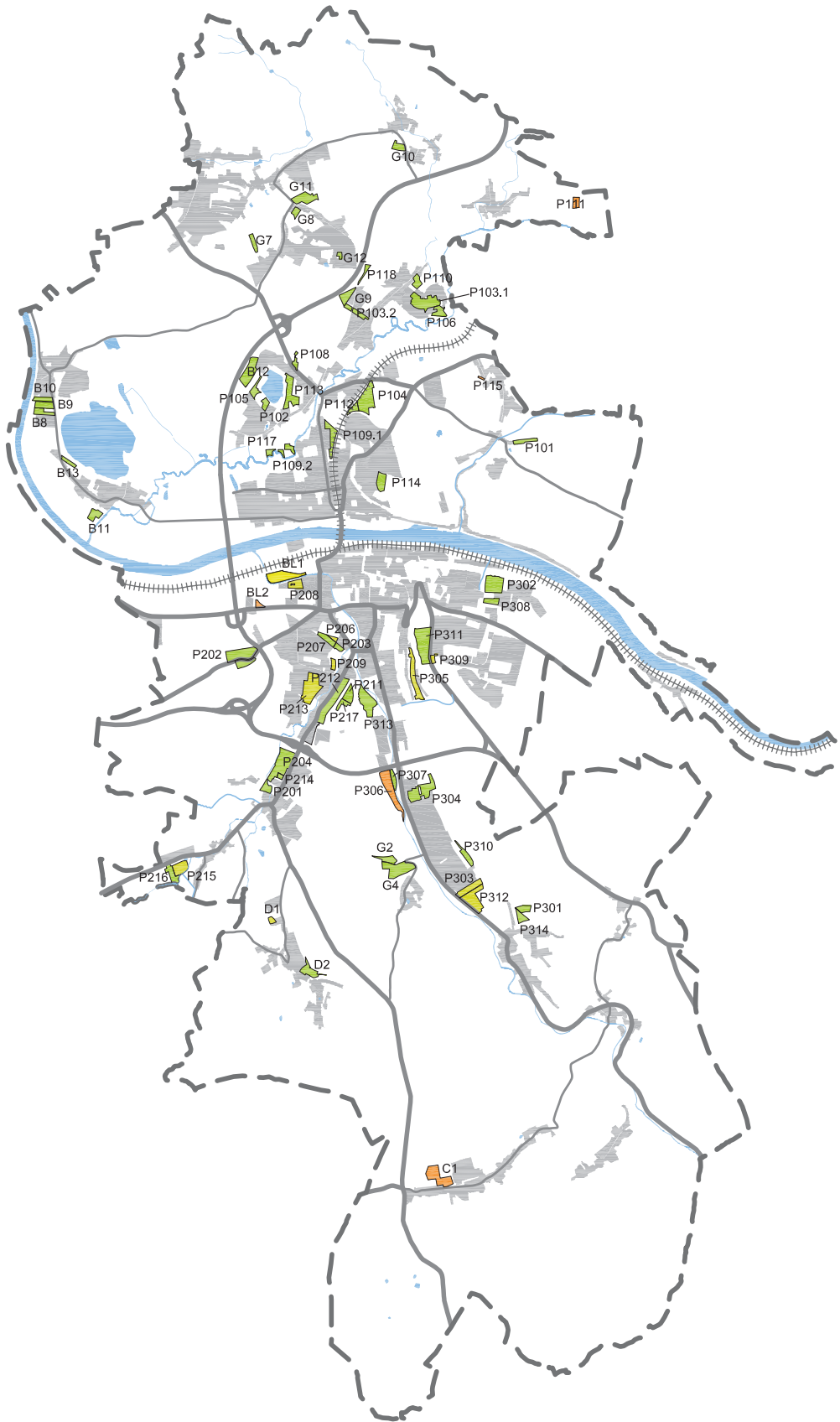
- kein Leerstand o. Leerstand < 5%
- Leerstand > 5% bis < 10%
- Leerstand > 10%
- Siedlungsflächen
- Straßensystem
- Bahnstrecke
- Gewässer
- Grenze Verwaltungsgemeinschaft

KLEINGARTENVEREINE

Territorialverband "Sächsische Schmelz" der Gartenfreunde e.V.

- | | |
|----------------------------------|----------------------------------|
| B 8 "An der Klärgrube" e.V. | P302 "Am Mädelgraben" e.V. |
| B 9 "Am Kießsee" e.V. | P303 "An der kleinen Mühle" e.V. |
| B 10 "Birkwitz" e.V. | P304 "An der Viehleite" e.V. |
| B 11 "Am Fähweg" e.V. | P305 "Dr.-Friedrichs-Höhe" e.V. |
| B 12 "Am Flugplatz" e.V. | P306 "Gottleubatal" e.V. |
| B 13 "Seeblick" e.V. | P307 "Gottleubatal II" e.V. |
| C 1 "Cotta Am Spitzberg" e.V. | P308 "Liebschstraße" e.V. |
| D 1 "An der Weinleite" e.V. | P309 "Y-Haus" e.V. |
| D 2 "Dohma" e.V. | P310 "Morgentau" e.V. |
| G 2 "Am Südhang" e.V. | P311 "Sonnenstein" e.V. |
| G 4 "Goes" e.V. | P312 "Spitzbergblick" e.V. |
| G 7 "Am Borsberg" e.V. | P313 "Waldesruh" e.V. |
| G 8 "Am Lochmühlenweg" e.V. | P314 "Am Eichbuschweg" e.V. |
| G 9 "Aljessen" e.V. | |
| G 10 "Bonnewitz" e.V. | |
| G 11 "Elbtalblick" e.V. | |
| G 12 "Am Mittelweg" e.V. | |
| P 101 "Am Schulberg" e.V. | |
| P 102 "Am See" e.V. | |
| P 103.1 "Am Wesenitzbogen" e.V. | |
| P 103.2 "Am Wesenitzbogen" e.V. | |
| P 104 "An der Basteistraße" e.V. | |
| P 105 "An der Kiesgrube" e.V. | |
| P 106 "Birkenweg" e.V. | |
| P 108 "Fuchsbau" e.V. | |
| P 109.1 "Gartenfreude" e.V. | |
| P 109.2 "Gartenfreude" e.V. | |
| P 110 "Jessener Sonnenlage" e.V. | |
| P 111 "Zur Schwertkiefer" e.V. | |
| P 112 "Liebethaler Weg" e.V. | |
| P 113 "Naherholung" e.V. | |
| P 114 "Schöne Höhe" e.V. | |
| P 115 "Weiße Taube" e.V. | |
| P 117 "Wesenitzzaue" e.V. | |
| P 118 "Buschland" e.V. | |
| P 201 "Am Seidewitzbogen" e.V. | |
| P 202 "Am Feistenberg" e.V. | |
| P 203 "Am Südbahnhof" e.V. | |
| P 204 "An der Seidewitz" e.V. | |
| P 206 "Feierabend" e.V. | |
| P 207 "Flügelrad" e.V. | |
| P 208 "Fortschritt" e.V. | |
| P 209 "Gärtnerstolz" e.V. | |
| P 211 "Kohlbergblick" e.V. | |
| P 212 "Kohlberg-Siedlung" e.V. | |
| P 213 "Sonnenblick" e.V. | |
| P 214 "Zehista II" e.V. | |
| P 215 "Zuschendorf 1919" e.V. | |
| P 216 "Seidewitzzaue" e.V. | |
| P 217 "Zur Erholung" e.V. | |
| P 301 "Am Eichbusch" e.V. | |

Bahn-Landwirtschaft Bezirk Dresden e.V.
 BL 1 "An der Gottleuba"
 BL 2 "Dresdner Straße"



Stadtverwaltung Pinna
 Fachgruppe Stadtentwicklung



KLEINGARTENENTWICKLUNGSPLAN FORTSCHRÜBUNG

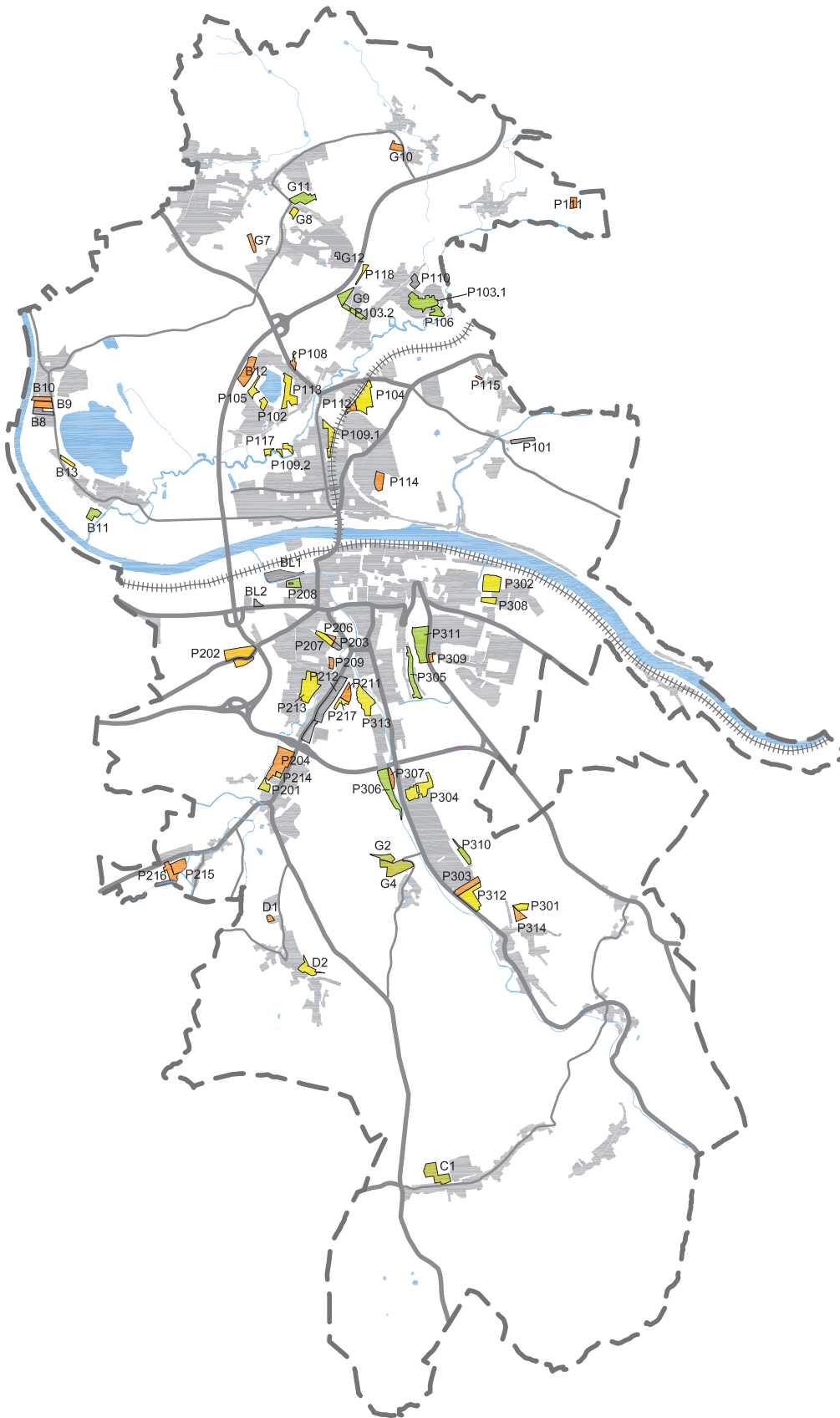
PLANNUMMER	05
MASSTAB	1 : 50.000
BEARBEITET	May, MÜ
DATUM	02.05.2017
BLATTGRÖSSE	A 3
PLANGRUNDLAGE	Flurkarte Stadt Pinna

MAY LANDSCHAFTSARCHITEKTEN
 Hellerstrasse 318, 01109 Dresden
 Tel 0351 479 330 70 - Fax 0351 479 330 719
 info@may-landschaftsarchitekten.de
 www.may-landschaftsarchitekten.de



LEGENDE

- Nachfrage hoch
- Nachfrage durchschnittlich
- Nachfrage niedrig
- keine Angabe Verein
- Siedlungsflächen
- Straßensystem
- Bahnstrecke
- Gewässer
- Grenze Verwaltungsgemeinschaft



KLEINGARTENVEREINE

Territorialverband "Sächsische Schweiz" der Gartenfreunde e.V.

- | | |
|----------------------------------|----------------------------------|
| B 8 "An der Klärgrube" e.V. | P302 "Am Mädelsgraben" e.V. |
| B 9 "Am Kieselsee" e.V. | P303 "An der kleinen Mühle" e.V. |
| B 10 "Birkwitz" e.V. | P304 "An der Viehleite" e.V. |
| B 11 "Am Fähweg" e.V. | P305 "Dr.-Friedrichs-Höhe" e.V. |
| B 12 "Am Flugplatz" e.V. | P306 "Gottliebatal" e.V. |
| B 13 "Seeblick" e.V. | P307 "Gottliebatal II" e.V. |
| C 1 "Cotta Am Spitzberg" | P308 "Liebschstraße" e.V. |
| D 1 "An der Weinleite" e.V. | P309 "Y-Haus" e.V. |
| D 2 "Dohma" e.V. | P310 "Morgentau" e.V. |
| G 2 "Am Südhang" e.V. | P311 "Sonnenstein" e.V. |
| G 4 "Goes" e.V. | P312 "Spitzbergblick" e.V. |
| G 7 "Am Borsberg" e.V. | P313 "Waldesruh" e.V. |
| G 8 "Am Lochmühlenweg" e.V. | P314 "Am Eichbuschweg" e.V. |
| G 9 "Aljessen" e.V. | |
| G 10 "Bonnewitz" e.V. | |
| G 11 "Eibtalblick" e.V. | |
| G 12 "Am Mittelweg" e.V. | |
| P 101 "Am Schulberg" e.V. | |
| P 102 "Am See" e.V. | |
| P 103.1 "Am Wesenitzbogen" e.V. | |
| P 103.2 "Am Wesenitzbogen" e.V. | |
| P 104 "An der Basteistraße" e.V. | |
| P 105 "An der Kiesgrube" e.V. | |
| P 106 "Birkenweg" e.V. | |
| P 108 "Fuchsbau" e.V. | |
| P 109.1 "Gartenfreude" e.V. | |
| P 109.2 "Gartenfreude" e.V. | |
| P 110 "Jessener Sonnenlage" e.V. | |
| P 111 "Zur Schwertkiefel" e.V. | |
| P 112 "Liebethaler Weg" e.V. | |
| P 113 "Naherholung" e.V. | |
| P 114 "Schöne Höhe" e.V. | |
| P 115 "Weiße Taube" e.V. | |
| P 117 "Wesenitzzaue" e.V. | |
| P 118 "Buschland" e.V. | |
| P 201 "Am Seidewitzbogen" e.V. | |
| P 202 "Am Feistenberg" e.V. | |
| P 203 "Am Südbahnhof" e.V. | |
| P 204 "An der Seidewitz" e.V. | |
| P 206 "Feierabend" e.V. | |
| P 207 "Flügelrad" e.V. | |
| P 208 "Fortschritt" e.V. | |
| P 209 "Gärtnerstolz" e.V. | |
| P 211 "Kohlbergblick" e.V. | |
| P 212 "Kohlberg-Siedlung" e.V. | |
| P 213 "Sonnenblick" e.V. | |
| P 214 "Zehista II" e.V. | |
| P 215 "Zuschendorf 1919" e.V. | |
| P 216 "Seidewitzzaue" e.V. | |
| P 217 "Zur Erholung" e.V. | |
| P 301 "Am Eichbusch" e.V. | |

Bahn-Landwirtschaft Bezirk Dresden e.V

- BL 1 "An der Gottleuba"
- BL 2 "Dresdner Straße"

Stadtverwaltung Pinna
Fachgruppe Stadtentwicklung



KLEINGARTENENTWICKLUNGSPLAN FORTSCHRIBUNG

PLANNUMMER	06
MASSTAB	1 : 50.000
BEARBEITET	May, MÜ
DATUM	02.05.2017
BLATTGRÖSSE	A 3
PLANGRUNDLAGE	Flurkarte Stadt Pinna

PLANKVERFASSER
MAY LANDSCHAFTSARCHITEKTEN
Hellerstraße 318, 01109 Dresden
Tel 0351 479 330 70 - Fax 0351 479 330 719
info@may-landschaftsarchitekten.de
www.may-landschaftsarchitekten.de





LEGENDE

- Kleingartenanlagen nach BKleingG organisiert im TV "Sächsische Schweiz" der Gartenfreunde Pirna e.V./ Bahn-Landwirtschaft
- Wochenend-, Erholungs- und sonstige Gärten
- Schwerpunkte der Nachfrage (Mehrfamilienhäuser - Großwohnsiedlungen bzw. Blockrandbebauung)
- Erreichbarkeit fußläufig, Radius 1km
- Erreichbarkeit fußläufig, Radius 2,5km
- Erreichbarkeit Fahrrad, Radius 5km
- Straßensystem
- Bahnstrecke
- Gewässer
- Grenze Verwaltungsgemeinschaft

KLEINGARTENVEREINE

Territorialverband "Sächsische Schweiz" der Gartenfreunde e.V.

- B 8 "An der Klärgrube" e.V.
- B 9 "Am Kiessee" e.V.
- B 10 "Birkwitz" e.V.
- B 11 "Am Fähweg" e.V.
- B 12 "Am Flugplatz" e.V.
- B 13 "Seeblick" e.V.
- C 1 "Cotta Am Spitzberg"
- D 1 "An der Weinleite" e.V.
- D 2 "Dohma" e.V.
- G 2 "Am Südhang" e.V.
- G 4 "Goes" e.V.
- G 7 "Am Borsberg" e.V.
- G 8 "Am Lochmühlweg" e.V.
- G 9 "Altjessen" e.V.
- G 10 "Bonnewitz" e.V.
- G 11 "Elbtalblick" e.V.
- G 12 "Am Mittelweg" e.V.
- P 101 "Am Schulberg" e.V.
- P 102 "Am See" e.V.
- P 103.1 "Am Wesenitzbogen" e.V.
- P 103.2 "Am Wesenitzbogen" e.V.
- P 104 "An der Basteistraße" e.V.
- P 105 "An der Kiesgrube" e.V.
- P 106 "Birkenweg" e.V.
- P 108 "Fuchsbau" e.V.
- P 109.1 "Gartenfreude" e.V.
- P 109.2 "Gartenfreude" e.V.
- P 110 "Jessener Sonnenlage" e.V.
- P 111 "Zur Schwertkiefer" e.V.
- P 112 "Liebethaler Weg" e.V.
- P 113 "Naherholung" e.V.
- P 114 "Schöne Höhe" e.V.
- P 115 "Weiße Taube" e.V.
- P 117 "Wesenitzzaue" e.V.
- P 118 "Buschland" e.V.
- P 201 "Am Seidewitzbogen" e.V.
- P 202 "Am Feistenberg" e.V.
- P 203 "Am Südbahnhof" e.V.
- P 204 "An der Seidewitz" e.V.
- P 206 "Feierabend" e.V.
- P 207 "Flügelrad" e.V.
- P 208 "Fortschritt" e.V.
- P 209 "Gärtnerstolz" e.V.
- P 211 "Kohlbergblick" e.V.
- P 212 "Kohlberg-Siedlung" e.V.
- P 213 "Sonnenblick" e.V.
- P 214 "Zehista II" e.V.
- P 215 "Zuschendorf 1919" e.V.
- P 216 "Seidewitzzaue" e.V.
- P 217 "Zur Erholung" e.V.
- P 301 "Am Eichbusch" e.V.
- P 302 "Am Mädelgraben" e.V.
- P 303 "An der kleinen Mühle" e.V.
- P 304 "An der Viehleite" e.V.
- P 305 "Dr.-Friedrichs-Höhe" e.V.
- P 306 "Gottleubatal" e.V.
- P 307 "Gottleubatal II" e.V.
- P 308 "Liebschstraße" e.V.
- P 309 "Y-Haus" e.V.
- P 310 "Morgentau" e.V.
- P 311 "Sonnenstein" e.V.
- P 312 "Spitzbergblick" e.V.
- P 313 "Waldesruh" e.V.
- P 314 "Am Eichbuschweg" e.V.

Bahn-Landwirtschaft Bezirk Dresden e.V
 BL 1 "An der Gottleuba"
 BL 2 "Dresdner Straße"

Stadtverwaltung Pirna
 Fachgruppe Stadtentwicklung














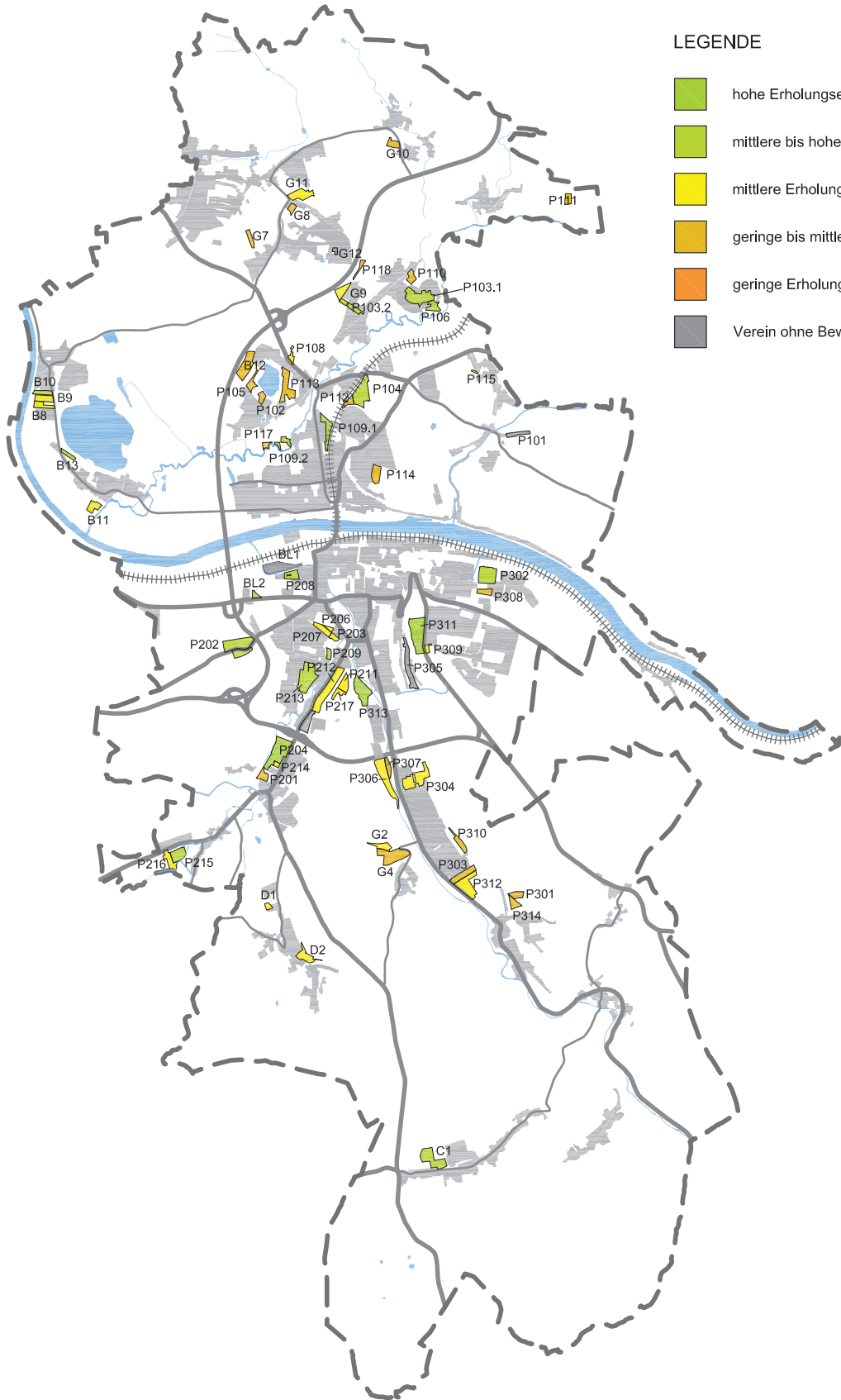
**KLEINGARTENENTWICKLUNGSPLAN
 FORTSCHRÉBUNG**

PLANNUMMER	07
ERREICHBARKEIT	MASSSTAB 1 : 50.000
PLANVERFASSER	BEARBEITET May, MÜ
MAY LANDSCHAFTSARCHITEKTEN Hellerstraße 31B, 01109 Dresden Tel 0351 479 330 70 - Fax 0351 479 330 719 info@mayer-landschaftsarchitekten.de www.mayer-landschaftsarchitekten.de	DATEI 02.05.2017
	BLATTGRÖSSE A 3
	PLANGRUNDLAGE Flurkarte Stadt Pirna



LEGENDE

	hohe Erholungseignung		Siedlungsflächen
	mittlere bis hohe Erholungseignung		Straßensystem
	mittlere Erholungseignung		Bahnstrecke
	geringe bis mittlere Erholungseignung		Gewässer
	geringe Erholungseignung		Grenze Verwaltungsgemeinschaft
	Verein ohne Bewertung		



KLEINGARTENVEREINE

Territorialverband "Sächsische Schweiz" der Gartenfreunde e.V.

B 8 "An der Klärgrube" e.V.	P302 "Am Mädelgraben" e.V.
B 9 "Am Kießsee" e.V.	P303 "An der kleinen Mühle" e.V.
B 10 "Birkwitz" e.V.	P304 "An der Viehleite" e.V.
B 11 "Am Fährweg" e.V.	P305 "Dr.-Friedrichs-Höhe" e.V.
B 12 "Am Flugplatz" e.V.	P306 "Gottleubatal" e.V.
B 13 "Seeblick" e.V.	P307 "Gottleubatal II" e.V.
C 1 "Cotta Am Spitzberg" e.V.	P308 "Liebschstraße" e.V.
D 1 "An der Weinleite" e.V.	P309 "Y-Haus" e.V.
D 2 "Dohma" e.V.	P310 "Morgentau" e.V.
G 2 "Am Südhang" e.V.	P311 "Sonnenstein" e.V.
G 4 "Goes" e.V.	P312 "Spitzbergblick" e.V.
G 7 "Am Borsberg" e.V.	P313 "Waldesruh" e.V.
G 8 "Am Lochmühlenweg" e.V.	P314 "Am Eichbuschweg" e.V.
G 9 "Alljessen" e.V.	
G 10 "Bonnewitz" e.V.	
G 11 "Elbtalblick" e.V.	
G 12 "Am Mittelweg" e.V.	
P 101 "Am Schuberg" e.V.	
P 102 "Am See" e.V.	
P 103.1 "Am Wesenitzbogen" e.V.	
P 103.2 "Am Wesenitzbogen" e.V.	
P 104 "An der Basteistraße" e.V.	
P 105 "An der Kiesgrube" e.V.	
P 106 "Birkenweg" e.V.	
P 108 "Fuchsbau" e.V.	
P 109.1 "Gartenfreude" e.V.	
P 109.2 "Gartenfreude" e.V.	
P 110 "Jessener Sonnenlage" e.V.	
P 111 "Zur Schwertkiefen" e.V.	
P 112 "Liebethaler Weg" e.V.	
P 113 "Naherholung" e.V.	
P 114 "Schöne Höhe" e.V.	
P 115 "Weiße Taube" e.V.	
P 117 "Wesenitzzaue" e.V.	
P 118 "Buschland" e.V.	
P 201 "Am Seidewitzbogen" e.V.	
P 202 "Am Feistenberg" e.V.	
P 203 "Am Südbahnhof" e.V.	
P 204 "An der Seidewitz" e.V.	
P 206 "Feierabend" e.V.	
P 207 "Flügelrad" e.V.	
P 208 "Fortschritt" e.V.	
P 209 "Gärtnerstolz" e.V.	
P 211 "Kohlbergblick" e.V.	
P 212 "Kohlberg-Siedlung" e.V.	
P 213 "Sonnenblick" e.V.	
P 214 "Zehista II" e.V.	
P 215 "Zuschendorf 1919" e.V.	
P 216 "Seidewitzzaue" e.V.	
P 217 "Zur Erholung" e.V.	
P 301 "Am Eichbusch" e.V.	

Bahn-Landwirtschaft Bezirk Dresden e.V.

BL 1 "An der Gottleuba"
BL 2 "Dresdner Straße"

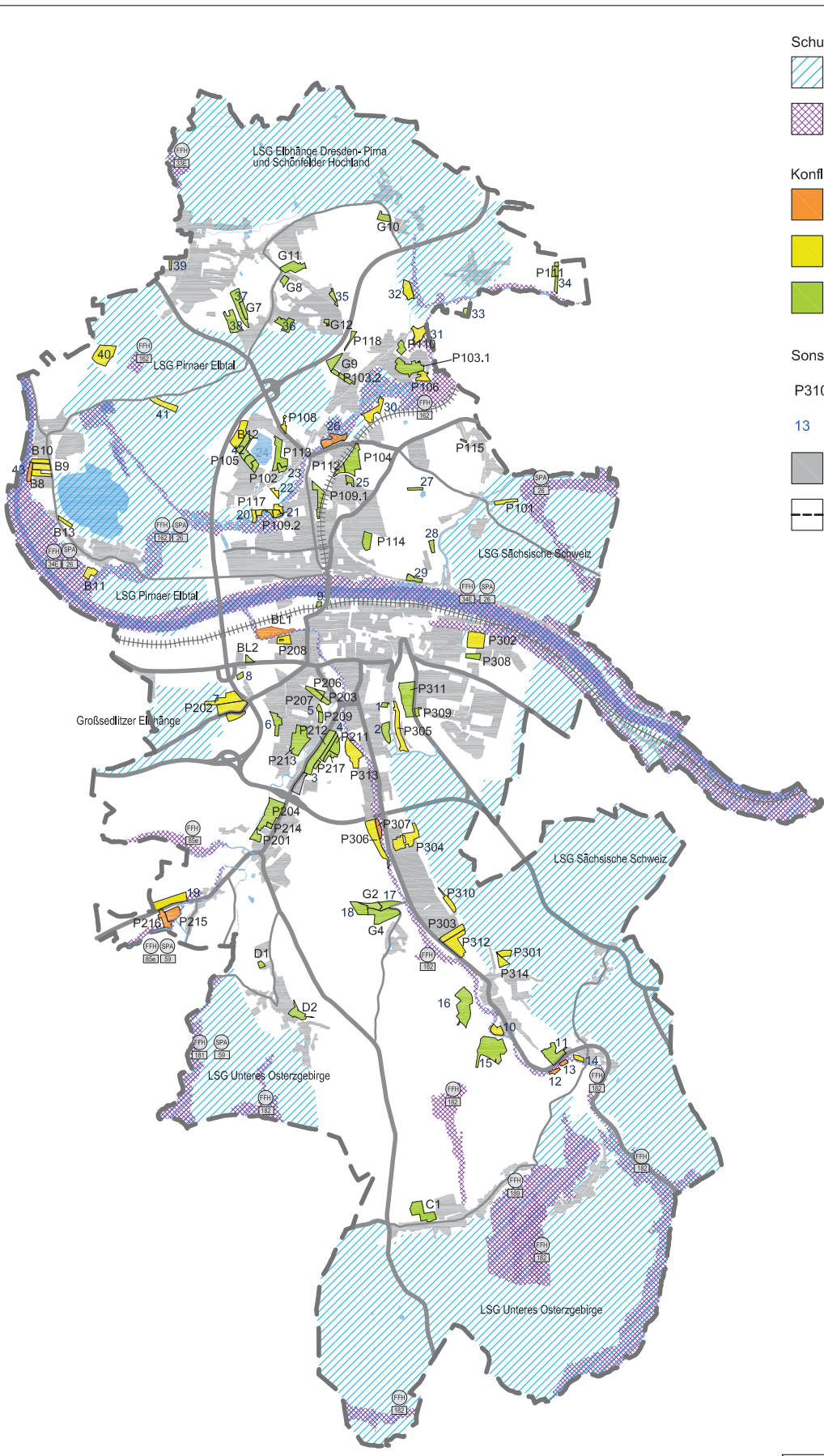
Stadtverwaltung Pirna
Fachgruppe Stadtentwicklung



KLEINGARTENENTWICKLUNGSPLAN FORTSCHRREIBUNG

PLANNUMMER 08	PLANNUMMER 08
ERHOLUNGSEIGNUNG	MASSSTAB 1 : 50.000
PLANVERFASSER MAY LANDSCHAFTSARCHITEKTEN	BEARBEITET May, MÜ
Hellerstraße 31B, 01109 Dresden Tel 0351 479 330 70 - Fax 0351 479 330 719 info@may-landschaftsarchitekten.de www.may-landschaftsarchitekten.de	DATUM 02.05.2017
	BLATTGRÖSSE A 3
	PLANGRUNDLAGE Flurkarte Stadt Pirna





- Schutzgebiete**
- LSG - Landschaftsschutzgebiet
 - FFH - Flora-Fauna-Habitat/ SPA - Europäisches Vogelschutzgebiet
- Konfliktpotenzial**
- groß - Lage innerhalb von FFH/ SPA-Gebieten
 - mittel - Lage Großteil der KGA in Landschaftsschutzgebieten, Benachbarung zu FFH/ SPA/ LSG-Gebieten
 - gering - kein Schutzgebiet berührt
- Sonstiges**
- P310 Kleingartenanlagen nach BKleingG (TV, BLW)
 - 13 Erholungsgärten, Sonstige Gärten
 - Siedlungsflächen
 - Grenze Verwaltungsgemeinschaft

KLEINGARTENVEREINE



- Territorialverband "Sächsische Schweiz" der Gartenfreunde e.V.**
- B 8 "An der Klärgrube" e.V.
 - B 9 "Am Kieselsee" e.V.
 - B 10 "Birkwitz" e.V.
 - B 11 "Am Fähnweg" e.V.
 - B 12 "Am Flugplatz" e.V.
 - B 13 "Seeblick" e.V.
 - C 1 "Cotta Am Spitzberg"
 - D 1 "An der Weinleite" e.V.
 - D 2 "Dohma" e.V.
 - G 2 "Am Südhang" e.V.
 - G 4 "Goes" e.V.
 - G 7 "Am Borsberg" e.V.
 - G 8 "Am Lochmühlenweg" e.V.
 - G 9 "Aljessen" e.V.
 - G 10 "Bonnewitz" e.V.
 - G 11 "Elbtalblick" e.V.
 - G 12 "Am Mittelweg" e.V.
 - P 101 "Am Schulberg" e.V.
 - P 102 "Am See" e.V.
 - P 103.1 "Am Wesenitzbogen" e.V.
 - P 103.2 "Am Wesenitzbogen" e.V.
 - P 104 "An der Basteistraße" e.V.
 - P 105 "An der Kiesgrube" e.V.
 - P 106 "Birkenweg" e.V.
 - P 108 "Fuchsbau" e.V.
 - P 109.1 "Gartenfreude" e.V.
 - P 109.2 "Gartenfreude" e.V.
 - P 110 "Jessener Sonnenlage" e.V.
 - P 111 "Zur Schwertklee" e.V.
 - P 112 "Liebethaler Weg" e.V.
 - P 113 "Naherholung" e.V.
 - P 114 "Schöne Höhe" e.V.
 - P 115 "Weiße Taube" e.V.
 - P 117 "Wesenitztaue" e.V.
 - P 118 "Buschland" e.V.
 - P 201 "Am Seidewitzbogen" e.V.
 - P 202 "Am Feistenberg" e.V.
 - P 203 "Am Südbahnhof" e.V.
 - P 204 "An der Seidewitz" e.V.
 - P 206 "Feierabend" e.V.
 - P 207 "Flügelrad" e.V.
 - P 208 "Fortschritt" e.V.
 - P 209 "Gärtnerstolz" e.V.
 - P 211 "Kohlbergblick" e.V.
 - P 212 "Kohlberg-Siedlung" e.V.
 - P 213 "Sonnenblick" e.V.
 - P 214 "Zehista II" e.V.
 - P 215 "Zuschendorf 1919" e.V.
 - P 216 "Seidewitztaue" e.V.
 - P 217 "Zur Erholung" e.V.
 - P 301 "Am Eichbusch" e.V.
 - P 302 "Am Mädelgraben" e.V.
 - P 303 "An der kleinen Mühle" e.V.
 - P 304 "An der Viehleite" e.V.
 - P 305 "Dr.-Friedrichs-Höhe" e.V.
 - P 306 "Gottleubatal" e.V.
 - P 307 "Gottleubatal II" e.V.
 - P 308 "Liebschstraße" e.V.
 - P 309 "Y-Haus" e.V.
 - P 310 "Morgentau" e.V.
 - P 311 "Sonnenstein" e.V.
 - P 312 "Spitzbergblick" e.V.
 - P 313 "Waldesruh" e.V.
 - P 314 "Am Eichbuschweg" e.V.
- Bahn-Landwirtschaft Bezirk Dresden e.V**
- BL 1 "An der Gottleuba"
 - BL 2 "Dresdner Straße"

Stadtverwaltung Pina Fachgruppe Stadtentwicklung		
KLEINGARTENENTWICKLUNGSPLAN FORTSCHRREIBUNG		
PLANNUMMER	09	
MASSTAB	1 : 50.000	
BEARBEITER	May, MÜ	
DATUM	02.05.2017	
BLATTGRÖSSE	A 3	
PLANGRUNDLAGE	Flurkarte Stadt Pina	
PLANKVERFASSER	MAY LANDSCHAFTSARCHITEKTEN Hellerstrasse 31B, 01109 Dresden Tel 0351 479 330 70 - Fax 0351 479 330 719 info@mayer-landschaftsarchitekten.de www.mayer-landschaftsarchitekten.de	





LEGENDE

Schutzgebiete

-  festgesetztes Überschwemmungsgebiet
-  Gewässer 1. Ordnung

Konfliktpotenzial

-  groß (Lage innerhalb von festgesetzten Überschwemmungsgebieten HQ 100, Parzellen im Uferandstreifen)
-  gering

Sonstiges

-  P310 Kleingartenanlagen nach BKleingG (TV, BLW)

-  13 Erholungsgärten, Sonstige Gärten

-  Siedlungsflächen

-  Grenze Verwaltungsgemeinschaft

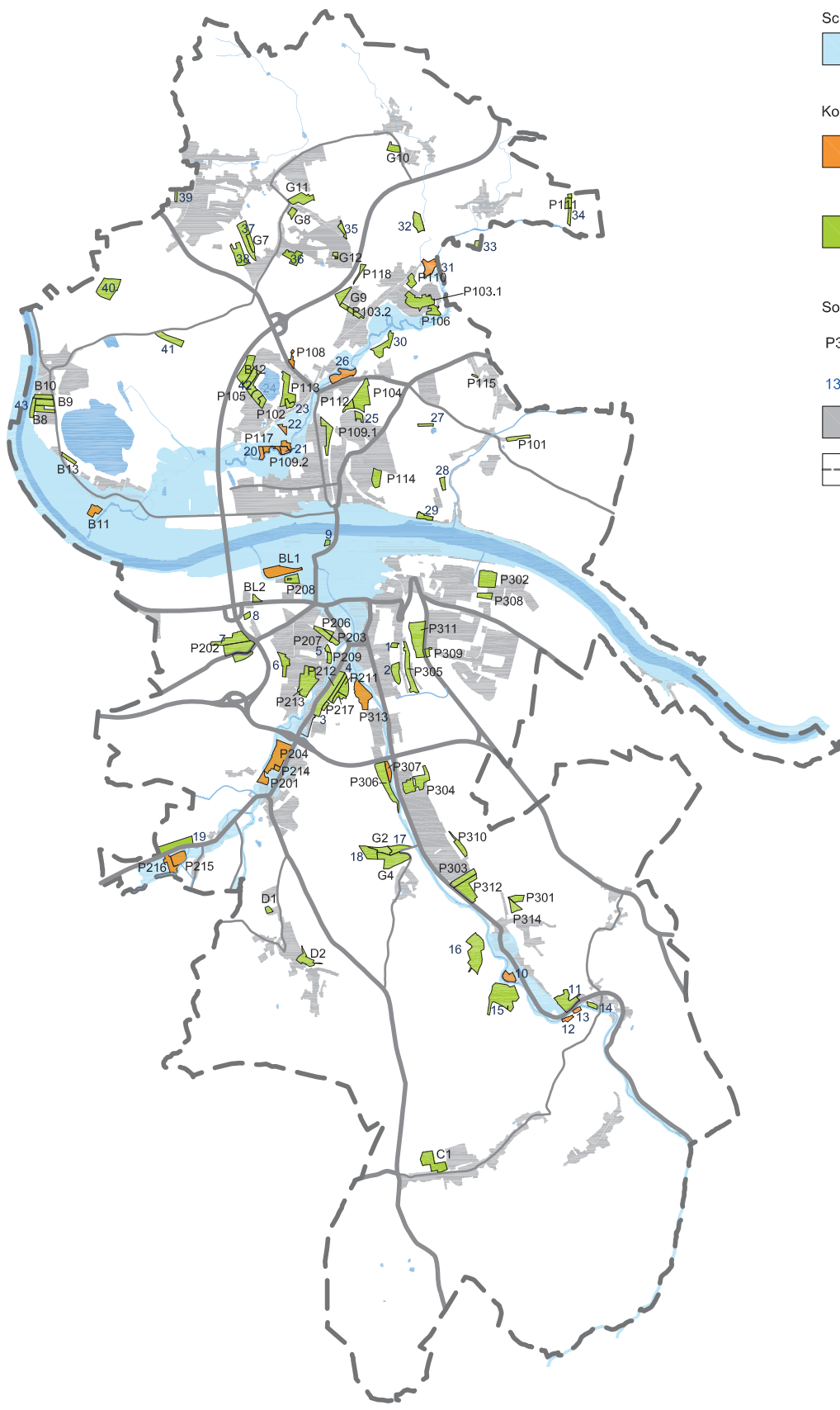
KLEINGARTENVEREINE

Territorialverband "Sächsische Schweiz" der Gartenfreunde e.V.

- | | |
|----------------------------------|----------------------------------|
| B 8 "An der Klärgrube" e.V. | P217 "Zur Erholung" e.V. |
| B 9 "Am Klessee" e.V. | P301 "Am Eichbusch" e.V. |
| B 10 "Birkwitz" e.V. | P302 "Am Mädelgraben" e.V. |
| B 11 "Am Fähweg" e.V. | P303 "An der kleinen Mühle" e.V. |
| B 12 "Am Flugplatz" e.V. | P304 "An der Viehleite" e.V. |
| B 13 "Seeblick" e.V. | P305 "Dr.-Friedrichs-Höhe" e.V. |
| C 1 "Cotta Am Spitzberg" | P306 "Gottleubatal" e.V. |
| D 1 "An der Weinleite" e.V. | P307 "Gottleubatal II" e.V. |
| D 2 "Dohma" e.V. | P308 "Liebschstraße" e.V. |
| G 2 "Am Südhang" e.V. | P309 "Y-Haus" e.V. |
| G 4 "Goes" e.V. | P310 "Morgentau" e.V. |
| G 7 "Am Borsberg" e.V. | P311 "Sonnenstein" e.V. |
| G 8 "Am Lochmühlenweg" e.V. | P312 "Spitzbergblick" e.V. |
| G 9 "Aljessen" e.V. | P313 "Waldesruh" e.V. |
| G 10 "Bonnewitz" e.V. | P314 "Am Eichbuschweg" e.V. |
| G 11 "Elbtalblick" e.V. | |
| G 12 "Am Mittelweg" e.V. | |
| P 101 "Am Schulberg" e.V. | |
| P 102 "Am See" e.V. | |
| P 103.1 "Am Wesenitzbogen" e.V. | |
| P 103.2 "Am Wesenitzbogen" e.V. | |
| P 104 "An der Basteistraße" e.V. | |
| P 105 "An der Kiesgrube" e.V. | |
| P 106 "Birkenweg" e.V. | |
| P 108 "Fuchsbau" e.V. | |
| P 109.1 "Gartenfreude" e.V. | |
| P 109.2 "Gartenfreude" e.V. | |
| P 110 "Jessener Sonnenlage" e.V. | |
| P 111 "Zur Schwertkiefer" e.V. | |
| P 112 "Liebthaler Weg" e.V. | |
| P 113 "Naherholung" e.V. | |
| P 114 "Schöne Höhe" e.V. | |
| P 115 "Weiße Taube" e.V. | |
| P 117 "Wesenitzzaue" e.V. | |
| P 118 "Buschland" e.V. | |
| P 201 "Am Seidewitzbogen" e.V. | |
| P 202 "Am Feistenberg" e.V. | |
| P 203 "Am Südbahnhof" e.V. | |
| P 204 "An der Seidewitz" e.V. | |
| P 206 "Feierabend" e.V. | |
| P 207 "Flügelrad" e.V. | |
| P 208 "Fortschritt" e.V. | |
| P 209 "Gärtnerstolz" e.V. | |
| P 211 "Kohlbergblick" e.V. | |
| P 212 "Kohlberg-Siedlung" e.V. | |
| P 213 "Sonnenblick" e.V. | |
| P 214 "Zehista II" e.V. | |
| P 215 "Zuschendorf 1919" e.V. | |
| P 216 "Seidewitzzaue" e.V. | |

Bahn-Landwirtschaft Bezirk Dresden e.V

- BL 1 "An der Gottleuba"
- BL 2 "Dresdner Straße"



Stadtverwaltung Pinna
Fachgruppe Stadtentwicklung




KLEINGARTENENTWICKLUNGSPLAN FORTSCHREIBUNG

PLANNUMMER	10
MASSTAB	1 : 50.000
BEARBEITET	MAY, MÜ
DATUM	02.05.2017
BLATTGRÖSSE	A 3
PLANGRUNDLAGE	Flurkarte Stadt Pinna


MAY LANDSCHAFTSARCHITEKTEN
Hellerstrasse 31B, 01109 Dresden
Tel 0351 479 330 70 - Fax 0351 479 330 719
info@mayer-landschaftsarchitekten.de
www.mayer-landschaftsarchitekten.de





LEGENDE

 Straßenabschnitt mit kartierter Lärmimmission gem. Stadt Pirna Lärmaktionsplan Stufe 2, 2013

Konfliktpotenzial

 groß - sehr hohe Lärmbelastung (>70 dB)
Großteil der Anlage/ Gesamtanlage

 mittel - hohe bis sehr hohe Lärmbelastung (>65 dB)
Teilanlage

 gering - keine bis geringe Lärmbelastung (<65 dB)
Teilanlage

Sonstiges

P310 Kleingartenanlagen nach BKleingG (TV, BLW)

13 Erholungsgärten, Sonstige Gärten

 Siedlungsflächen

 Grenze Verwaltungsgemeinschaft

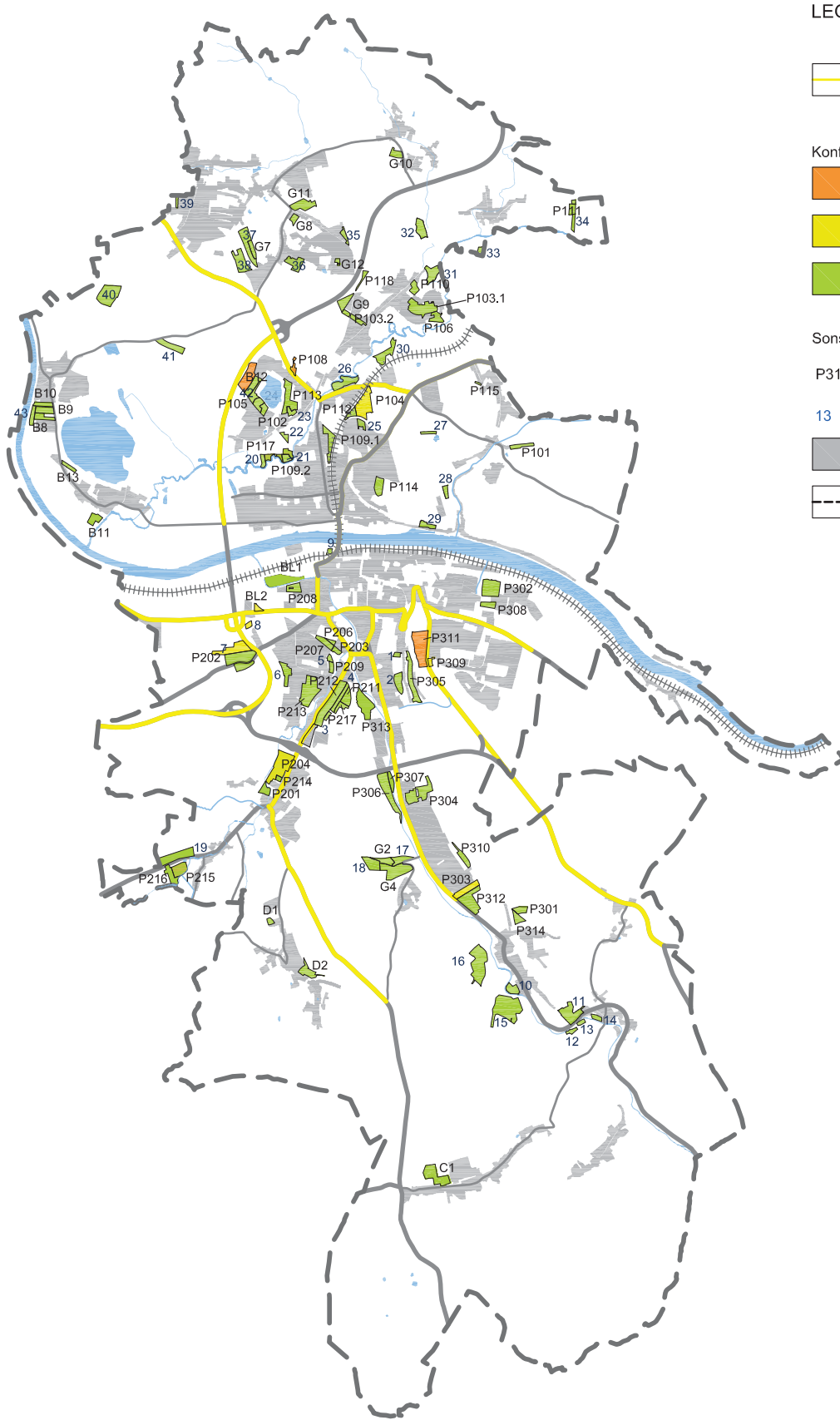
KLEINGARTENVEREINE

Territorialverband "Sächsische Schweiz" der Gartenfreunde e.V.

B 8 "An der Klärgrube" e.V.
B 9 "Am Kiessee" e.V.
B 10 "Birkwitz" e.V.
B 11 "Am Fähnweg" e.V.
B 12 "Am Flugplatz" e.V.
B 13 "Seeblick" e.V.
C 1 "Cotta Am Spitzberg"
D 1 "An der Weinleite" e.V.
D 2 "Dohma" e.V.
G 2 "Am Südhang" e.V.
G 4 "Goes" e.V.
G 7 "Am Borsberg" e.V.
G 8 "Am Lochmühlenweg" e.V.
G 9 "Althjessen" e.V.
G 10 "Bonnewitz" e.V.
G 11 "Elbtalblick" e.V.
G 12 "Am Mittelweg" e.V.
P 101 "Am Schulberg" e.V.
P 102 "Am See" e.V.
P 103.1 "Am Wesenitzbogen" e.V.
P 103.2 "Am Wesenitzbogen" e.V.
P 104 "An der Basteistraße" e.V.
P 105 "An der Kiesgrube" e.V.
P 106 "Birkenweg" e.V.
P 108 "Fuchsbau" e.V.
P 109.1 "Gartenfreude" e.V.
P 109.2 "Gartenfreude" e.V.
P 110 "Jessener Sonnenlage" e.V.
P 111 "Zur Schwertkiefer" e.V.
P 112 "Liebethaler Weg" e.V.
P 113 "Naherholung" e.V.
P 114 "Schöne Höhe" e.V.
P 115 "Weiße Taube" e.V.
P 117 "Wesenitztaue" e.V.
P 118 "Buschland" e.V.
P 201 "Am Seidewitzbogen" e.V.
P 202 "Am Feistenberg" e.V.
P 203 "Am Südbahnhof" e.V.
P 204 "An der Seidewitz" e.V.
P 206 "Feierabend" e.V.
P 207 "Flügelrad" e.V.
P 208 "Fortschritt" e.V.
P 209 "Gärtnerstolz" e.V.
P 211 "Kohlbergblick" e.V.
P 212 "Kohlberg-Siedlung" e.V.
P 213 "Sonnenblick" e.V.
P 214 "Zehista II" e.V.
P 215 "Zuschendorf 1919" e.V.
P 216 "Seidewitztaue" e.V.

Bahn-Landwirtschaft Bezirk Dresden e.V

BL 1 "An der Gottleuba"
BL 2 "Dresdner Straße"



Stadtverwaltung Pirna
Fachgruppe Stadtentwicklung



KLEINGARTENENTWICKLUNGSPLAN FORTSCHRÉBUNG

PLANNUMMER	11
MASSTAB	1 : 50.000
BEARBEITET	May, MÜ
DATUM	02.05.2017
BLATTGRÖÖE	A 3
PLANGRUNDLAGE	Flurkarte Stadt Pirna

MAY LANDSCHAFTSARCHITEKTEN
Hellerstraße 31b, 01109 Dresden
Tel 0351 479 330 70 - Fax 0351 479 330 719
info@may-landschaftsarchitekten.de
www.may-landschaftsarchitekten.de



LEGENDE

Zusammengefasstes Konfliktpotenzial

- groß
(>3 Einzelkonflikte)
- mittel
(2 Einzelkonflikte)
- gering
(0-1 Einzelkonflikt)

Sonstiges

- P310 Kleingartenanlagen nach BKleingG (TV, BLW)
- 13 Erholungsgärten, Sonstige Gärten
- Siedlungsflächen
- Grenze Verwaltungsgemeinschaft

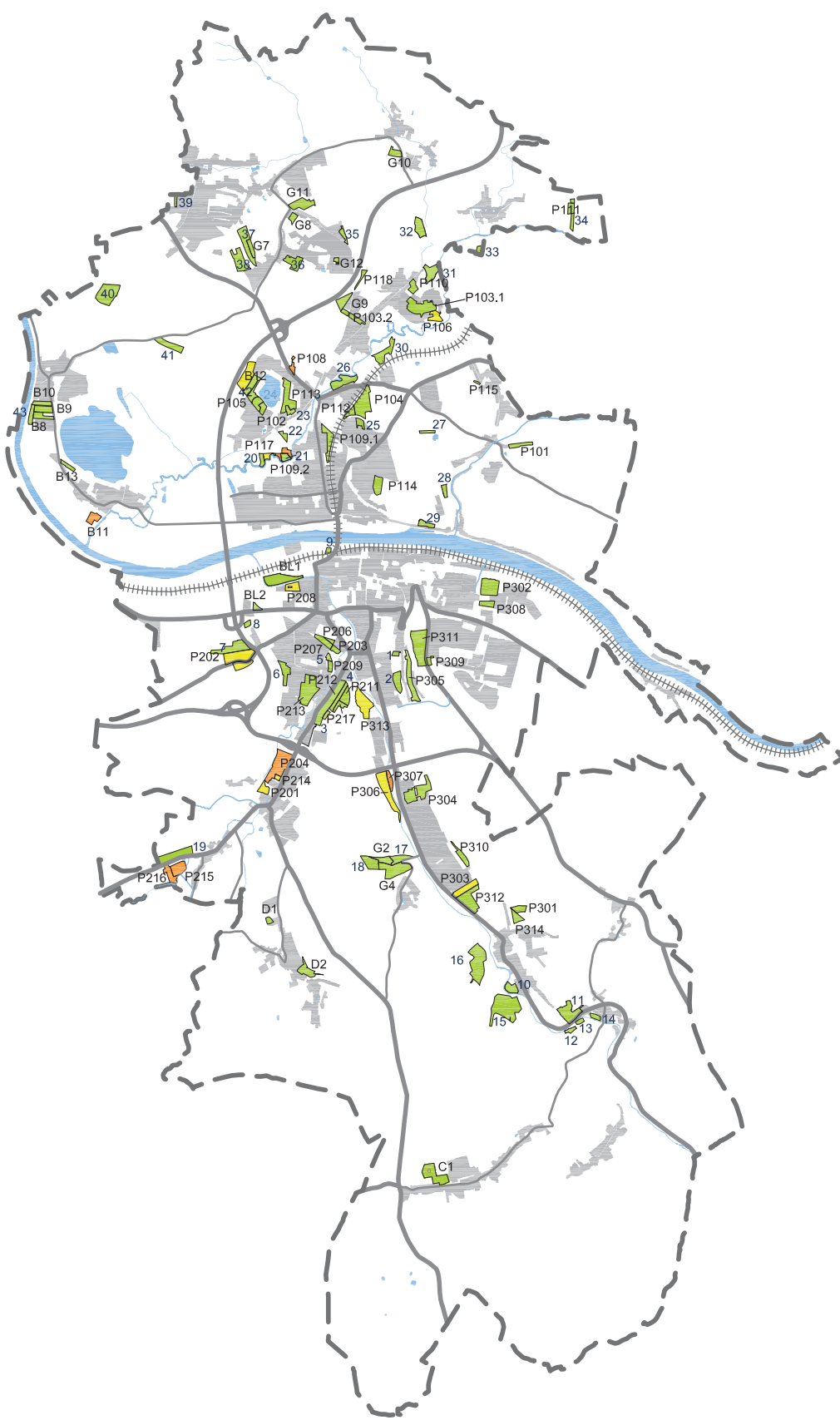
KLEINGARTENVEREINE

Territorialverband "Sächsische Schweiz" der Gartenfreunde e.V.

- B 8 "An der Klärgrube" e.V.
- B 9 "Am Kieselsee" e.V.
- B 10 "Birkwitz" e.V.
- B 11 "Am Fährweg" e.V.
- B 12 "Am Flugplatz" e.V.
- B 13 "Seeblick" e.V.
- C 1 "Cotta Am Spitzberg"
- D 1 "An der Weinleite" e.V.
- D 2 "Dohma" e.V.
- G 2 "Am Südhang" e.V.
- G 4 "Goes" e.V.
- G 7 "Am Borsberg" e.V.
- G 8 "Am Lochmühlenweg" e.V.
- G 9 "Alfjessen" e.V.
- G 10 "Bonnewitz" e.V.
- G 11 "Elbtalblick" e.V.
- G 12 "Am Mittelweg" e.V.
- P 101 "Am Schulberg" e.V.
- P 102 "Am See" e.V.
- P 103.1 "Am Wesenitzbogen" e.V.
- P 103.2 "Am Wesenitzbogen" e.V.
- P 104 "An der Basteistraße" e.V.
- P 105 "An der Kiesgrube" e.V.
- P 106 "Birkenweg" e.V.
- P 108 "Fuchsbau" e.V.
- P 109.1 "Gartenfreude" e.V.
- P 109.2 "Gartenfreude" e.V.
- P 110 "Jessener Sonnenlage" e.V.
- P 111 "Zur Schwertkiefer" e.V.
- P 112 "Liebethaler Weg" e.V.
- P 113 "Naherholung" e.V.
- P 114 "Schöne Höhe" e.V.
- P 115 "Weiße Taube" e.V.
- P 117 "Wesenitzzaue" e.V.
- P 118 "Buschland" e.V.
- P 201 "Am Seidewitzbogen" e.V.
- P 202 "Am Feistenberg" e.V.
- P 203 "Am Südbahnhof" e.V.
- P 204 "An der Seidewitz" e.V.
- P 206 "Feierabend" e.V.
- P 207 "Flügelrad" e.V.
- P 208 "Fortschritt" e.V.
- P 209 "Gärtnerstolz" e.V.
- P 211 "Kohlbergblick" e.V.
- P 212 "Kohlberg-Siedlung" e.V.
- P 213 "Sonnenblick" e.V.
- P 214 "Zehista II" e.V.
- P 215 "Zuschendorf 1919" e.V.
- P 216 "Seidewitzzaue" e.V.
- P 217 "Zur Erholung" e.V.
- P 301 "Am Eichbusch" e.V.
- P 302 "Am Mädelgraben" e.V.
- P 303 "An der kleinen Mühle" e.V.
- P 304 "An der Viehleite" e.V.
- P 305 "Dr.-Friedrichs-Höhe" e.V.
- P 306 "Gottliebatal" e.V.
- P 307 "Gottliebatal II" e.V.
- P 308 "Liebschstraße" e.V.
- P 309 "Y-Haus" e.V.
- P 310 "Morgentau" e.V.
- P 311 "Sonnenstein" e.V.
- P 312 "Spitzbergblick" e.V.
- P 313 "Waldesruh" e.V.
- P 314 "Am Eichbuschweg" e.V.

Bahn-Landwirtschaft Bezirk Dresden e.V.

- BL 1 "An der Gottleuba"
- BL 2 "Dresdner Straße"



Stadtverwaltung Pina
Fachgruppe Stadtentwicklung

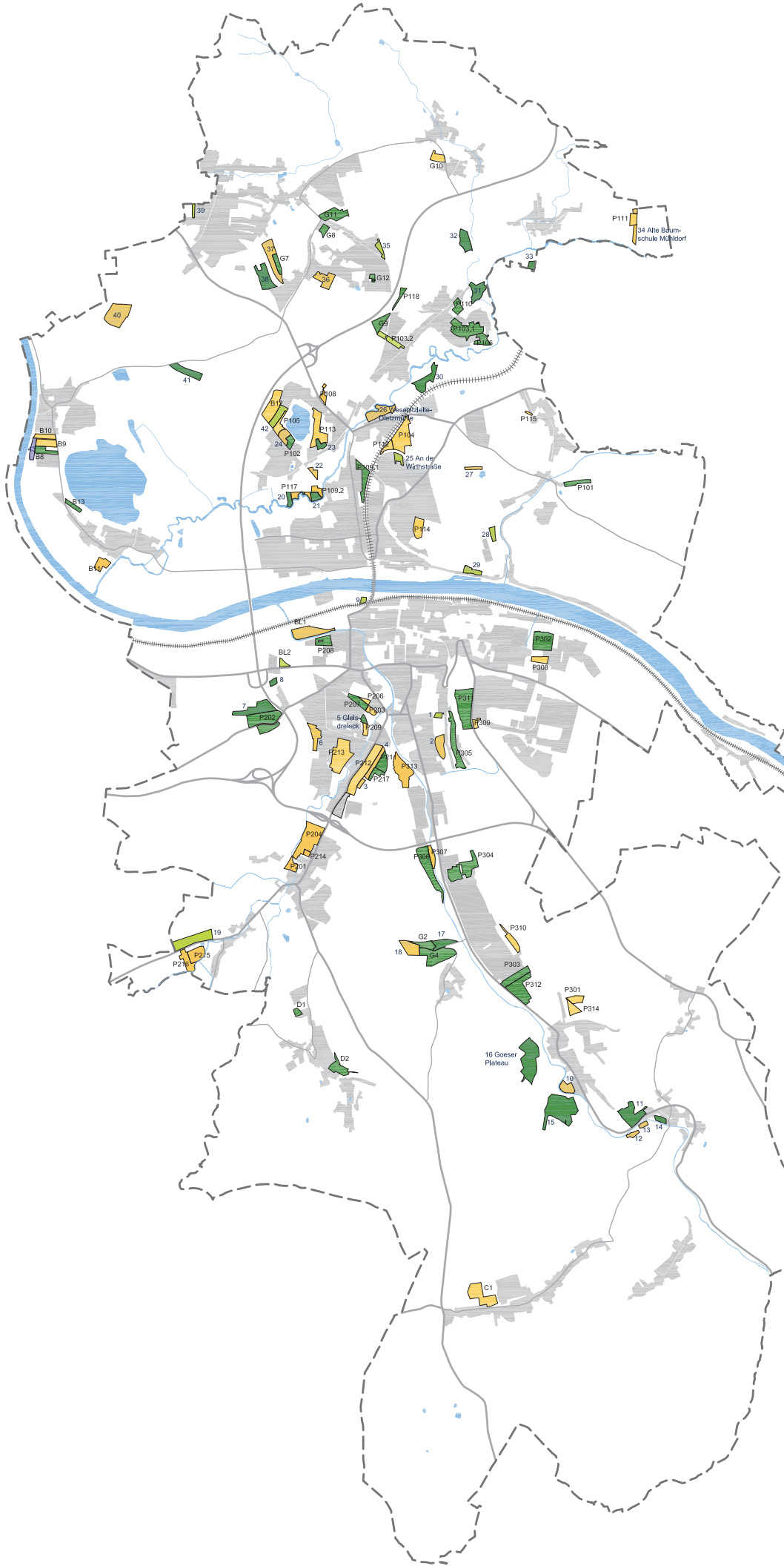


KLEINGARTENENTWICKLUNGSPLAN FORTSCHRÉBUNG

PLANNUMMER 12	PLANNUMMER 12
MASSTAB 1 : 50.000	MASSTAB 1 : 50.000
BEARBEITET May, MÜ	BEARBEITET May, MÜ
DATUM 02.05.2017	DATUM 02.05.2017
BLATTGRÖÖE A 3	BLATTGRÖÖE A 3
PLANGRUNDLAGE Flurkarte Stadt Pina	PLANGRUNDLAGE Flurkarte Stadt Pina

MAY LANDSCHAFTSARCHITEKTEN
Hellerstraße 31B, 01109 Dresden
Tel 0351 479 330 70 - Fax 0351 479 330 719
info@may-landschaftsarchitekten.de
www.may-landschaftsarchitekten.de

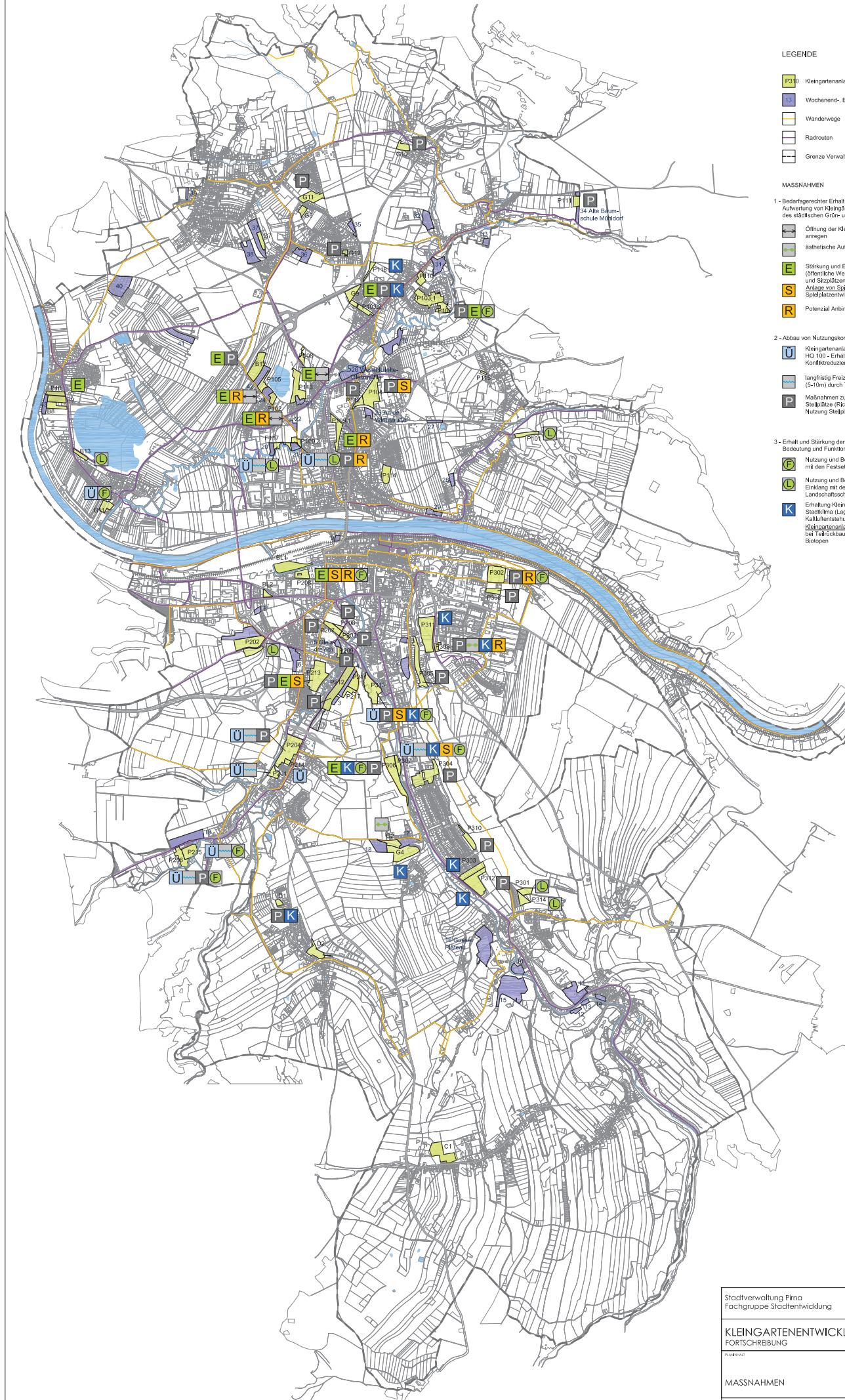




- LEGENDE**
- Bewertungskategorie I:**
Erhalt und Entwicklung
 - Bewertungskategorie I-B:**
Erhalt mit Teilneuerung zur Konfliktreduzierung
 - Bewertungskategorie II:**
Erhalt mit Teilneuerung/ Teilrückbau zur Konfliktreduzierung und bei zunehmendem Leerstand
- Sonstiges
- P310 Kleingartenanlagen nach BKieG (TV, BLW)
 - 13 Erholungsanlagen, Sonstige Gärten
 - Siedlungsflächen
 - Grenze Verwaltungsgemeinschaft

- KLEINGARTENVEREINE**
- Territorialverband "Sächsische Schweiz" der Gartenfreunde e.V.**
- B 8 "An der Kleingrube" e.V.
 - B 9 "Am Klause" e.V.
 - B 10 "Birkwitz" e.V.
 - B 11 "Am Föhweg" e.V.
 - B 12 "Am Flugplatz" e.V.
 - B 13 "Seeblick" e.V.
 - C 1 "Colta Am Spitzberg"
 - D 1 "An der Weiskle" e.V.
 - D 2 "Dohma" e.V.
 - G 2 "Am Südhang" e.V.
 - G 4 "Goetz" e.V.
 - G 7 "Am Borsberg" e.V.
 - G 8 "Am Lochmühlenweg" e.V.
 - G 9 "Albessen" e.V.
 - G 10 "Bonnewitz" e.V.
 - G 11 "Elsbällck" e.V.
 - G 12 "Am Mittelweg" e.V.
 - P 101 "Am Schulberg" e.V.
 - P 102 "Am See" e.V.
 - P 103.1 "Am Wesenitzbogen" e.V.
 - P 103.2 "Am Wesenitzbogen" e.V.
 - P 104 "An der Baselerstraße" e.V.
 - P 105 "An der Kleingrube" e.V.
 - P 106 "Birkenweg" e.V.
 - P 108 "Fuchsbau" e.V.
 - P 109.1 "Gartenfreude" e.V.
 - P 109.2 "Gartenfreude" e.V.
 - P 110 "Jessenier Sonnentage" e.V.
 - P 111 "Zur Schwerdtler" e.V.
 - P 112 "Liebthaler Weg" e.V.
 - P 113 "Naherholung" e.V.
 - P 114 "Schöne Höhe" e.V.
 - P 115 "Weiße Taube" e.V.
 - P 117 "Wesentzau" e.V.
 - P 118 "Buschland" e.V.
 - P 201 "Am Sekewitzbogen" e.V.
 - P 202 "Am Feistenberg" e.V.
 - P 203 "Am Südbühnen" e.V.
 - P 204 "An der Seidewitz" e.V.
 - P 206 "Felsenberg" e.V.
 - P 207 "Friedel" e.V.
 - P 208 "Fortschritt" e.V.
 - P 209 "Gärnerstolz" e.V.
 - P 211 "Kohberg/Neck" e.V.
 - P 212 "Kohberg-Siedlung" e.V.
 - P 213 "Sonnenblick" e.V.
 - P 214 "Zehsitz II" e.V.
 - P 215 "Zuschendorf 1919" e.V.
 - P 216 "Sekewitzau" e.V.
 - P 217 "Zur Erholung" e.V.
 - P 301 "Am Eichbusch" e.V.
 - P 302 "Am Mädelgraben" e.V.
 - P 303 "An der Kläimen Mühle" e.V.
 - P 304 "An der Viehleiße" e.V.
 - P 305 "Dr.-Friedrichs-Höhe" e.V.
 - P 306 "Gottesbatal" e.V.
 - P 307 "Gottesbatal II" e.V.
 - P 308 "Lieschstraße" e.V.
 - P 309 "Häuser" e.V.
 - P 310 "Morgentau" e.V.
 - P 311 "Sonnenstein" e.V.
 - P 312 "Süßbergblick" e.V.
 - P 313 "Waldesruh" e.V.
 - P 314 "Am Eichbuschweg" e.V.
- Bahn-Landwirtschaft Bezirk Dresden e.V.**
- BL 1 "An der Gottesbatal"
 - BL 2 "Dresdner Straße"

Stadtverwaltung Pirna Fachgruppe Stadtentwicklung	
KLEINGARTENENTWICKLUNGSPLAN FORTSCHRIBUNG	
BEWERTUNG UND ENTWICKLUNGSZIELE KLEINGARTENANLAGEN	PLANNUMMER 13
PLANBRISSEL MAY LANDSCHAFTSARCHITEKTEN Hellström 3 01109 Dresden Telefon: 479 330 70 Fax: 0351 479 330 719 info@maylandschaftsarchitekten.de www.maylandschaftsarchitekten.de	MASSSTAB 1 : 20.000 STANDORT May, MG DATUM 02.05. 2017 PLANZEICHNE A.1 PLANBRISSEL Burkard Stadt Pirna



LEGENDE

- P310 Kleingartenanlagen nach BKleingG (TV, BLW)
- Wochenend-, Erholungs- und sonstige Gärten
- Wanderwege
- Radrouten
- Grenze Verwaltungsgemeinschaft

MASSNAHMEN

- 1 - Bedarfsgerechter Erhalt, Sicherung und qualitative Aufwertung von Kleingärten als integraler Bestandteil des städtischen Grün- und Erholungssystems**
- Öffnung der Kleingartenanlage für öffentliche Erholungsnutzung anregen
 - Ästhetische Aufwertung der Randgestaltung
 - E Stärkung und Erweiterung öffentlich nutzbarer Erholungsangebote (öffentliche Wege, attraktive Gestaltung von Gemeinschaftsanlagen und Stützpunkten, Themengärten etc.) / Eignung der Anlage für **Anlage von Spielbereichen** (Gebiet mit hohem Handlungsbedarf); Spielplatzentwicklungskonzept Pirm 2014
 - S Potenzial Anbindung an öffentliches Radwegenetz
- 2 - Abbau von Nutzungskonflikten**
- Ü Kleingartenanlage im festgesetzten Überschwemmungsgebiet HO 100 - Erhalt mit Teilneueordnung Teilrückbau zur Konfliktreduzierung bei zunehmendem Leerstand
 - langfristige Freizug von Parzellen im Gewässerrandstreifen (>10m durch Teilneueordnung) Teilrückbau
 - P Maßnahmen zur Konfliktreduzierung und Verbesserung Stellplätze (Rückwehr 1, Stellplatz 3 KG unterschritten, Nutzung Stellplätze öffentlicher Raum nicht konfliktfrei)
- 3 - Erhalt und Stärkung der ökologischen, klimatischen Bedeutung und Funktion von Kleingärten**
- E Nutzung und Bewirtschaftung der Kleingartenanlage in Einklang mit den Festsetzungen und Schutzziele des FFH-Gebietes
 - L Nutzung und Bewirtschaftung der Kleingartenanlage in Einklang mit den Festsetzungen und Schutzziele des Landschaftsschutzgebietes
 - K Erhaltung Kleingartenanlage mit besonderer Bedeutung für das Stadtökosystem (Lage, Ventilationskanal, Kaltluftsammler, Kaltluftabflussgebiet Kleingartenanlagen in festgesetzten Überschwemmungsgebieten; bei Teilrückbau vorrangige Nachnutzung Grünflächen Anlage von Biotope)

KLEINGARTENVEREINE

Territorienverbund "Städtische Schwelle der Gartenfreunde e.V."

- B 8 "Am der Klärgrube" e.V.
- B 9 "Am Kissesee" e.V.
- B 10 "Birkwitz" e.V.
- B 11 "Am Fährweg" e.V.
- B 12 "Am Flugplatz" e.V.
- B 13 "Stöblich" e.V.
- C 1 "Cotta Am Spitzberg"
- D 1 "An der Weidleite" e.V.
- D 2 "Döhna" e.V.
- G 2 "Am Südhang" e.V.
- G 4 "Goese" e.V.
- G 7 "Am Borsberg" e.V.
- G 8 "Am Lochmühlentweg" e.V.
- G 9 "Aljessen" e.V.
- G 10 "Birnwitz" e.V.
- G 11 "Eltzthalke" e.V.
- G 12 "Am Mittelweg" e.V.
- P 101 "Am Schulberg" e.V.
- P 102 "Am See" e.V.
- P 103.1 "Am Wesentzboogen" e.V.
- P 103.2 "Am Wesentzboogen" e.V.
- P 104 "Am Bassenstraße" e.V.
- P 105 "An der Kiesgrube" e.V.
- P 106 "Birkenweg" e.V.
- P 107 "Fuchsboe" e.V.
- P 109.1 "Gartenfreude" e.V.
- P 109.2 "Gartenfreude" e.V.
- P 110 "Lessener Sommerlage" e.V.
- P 111 "Zur Schwertkieser" e.V.
- P 112 "Liselthaler Weg" e.V.
- P 113 "Mehlschlag" e.V.
- P 114 "Schöne Höhe" e.V.
- P 115 "Weiße Traube" e.V.
- P 117 "Wesentzboogen" e.V.
- P 118 "Buschhärd" e.V.
- P 201 "Am Saldewitzbogen" e.V.
- P 202 "Am Fährweg" e.V.
- P 203 "Am Südbahnhof" e.V.
- P 204 "An der Saldewitz" e.V.
- P 206 "Fährweg" e.V.
- P 207 "Fährweg" e.V.
- P 208 "Fortschritt" e.V.
- P 209 "Gärtnerhof" e.V.
- P 211 "Kohlbergblick" e.V.
- P 212 "Kohlberg-Siedlung" e.V.
- P 213 "Sonnenblick" e.V.
- P 214 "Zehnta II" e.V.
- P 215 "Zuschenort 1919" e.V.
- P 216 "Saldewitz" e.V.
- P 217 "Zur Erholung" e.V.
- P 301 "Am Eichbusch" e.V.
- P 302 "Am Mädelgraben" e.V.
- P 303 "An der Mädelmühle" e.V.
- P 304 "An der Viehhölle" e.V.
- P 305 "D.-Friedrichs-Hölle" e.V.
- P 306 "Gottesbatal" e.V.
- P 307 "Gottesbatal II" e.V.
- P 308 "Läbschstraße" e.V.
- P 309 "Y-Haus" e.V.
- P 310 "Morgentau" e.V.
- P 311 "Sommerfeld" e.V.
- P 312 "Spitzbergblick" e.V.
- P 313 "Waldesruh" e.V.
- P 314 "Am Eichbuschweg" e.V.

Bahn-Landwirtschaft

- Bealk Dresden e.V.
- BL "An der Gottesba"
- BL2 "Dresdner Straße"

Stadtverwaltung Pirmasens
Fachgruppe Stadtentwicklung

KLEINGARTENENTWICKLUNGSPLAN
FORTSCHRIBUNG

PLANKREIS	PLANKREIS
MASSSTAB	MASSSTAB
MASSNAHMEN	MASSNAHMEN
PLANKREIS	PLANKREIS

MAY LANDSCHAFTSARCHITEKTEN
Hilbertstr. 33, 01109 Dresden
Tel: 0351 479 330-70 Fax: 0351 479 330 719
info@maya-landschaftsarchitekten.de
www.maya-landschaftsarchitekten.de

PLANKREIS
14
MASSSTAB
1:20.000
MASSNAHMEN
MAY, M&G
DATUM
02.05.2017
LAUFZEIT
A 1
PLANKREIS
Bunkestraße Pirmasens